



PROIECT DE HOTĂRÂRE NR. 110

din data de 22.09.2021

privind aprobarea utilizării unor drumuri de exploatare situate pe raza Comunei Păuliș de către SC MAXAGRO CENTER SRL cu sediul în Gătaia, str. Carpați nr.70, camera 3, jud. Timiș, în vederea deschiderii unei cariere de exploatare a pietrei

Consiliul local al comunei Păuliș întrunit în ședință ordinară în data de 30.09.2021;

Având în vedere:

- referatul de aprobare al Primarului comunei Păuliș înregistrat sub nr. 8385/22.09.2021;
- raportul compartimentului de specialitate urbanism, achiziții publice înregistrat la nr. 8386/22.09.2021;
- raportul compartimentului de specialitate juridic înregistrat la nr. 8387/22.09.2021;
- avizul comisiilor de specialitate nr. 1, 2 și 3 ale Consiliului local Păuliș;
- Plângerea prealabilă depusă de către SC MAXAGRO CENTER SRL împotriva Hotărârii Consiliului Local Păuliș nr. 85/29.07.2021, înregistrată la Primăria comunei Păuliș la nr.7693/06.09.2021, prin care solicită acordul de utilizare a drumurilor de exploatare situate pe raza comunei Păuliș;
- Certificatul de urbanism nr.52/27.08.2021;
- Aviz de Gospodărire a Apelor nr.27/15.04.2021;
- Decizia Etapei de Evaluare Inițială nr.1056/27.01.2021;
- Extrase de Carte Funciară cu parcelele aflate în proprietatea MAXAGRO CENTER SRL;
- Contracte de comodat;
- Fișa de localizare a perimetrului Păuliș Vie, jud. Arad;
- Plan de situație cu ridicare topografică;
- Certificatul de atestare fiscală nr.4967/17.06.2021;
- Certificatul de Înregistrare nr.26291604 din data de 04.12.2009 privind pe SC MAXAGRO CENTER SRL emis de Oficiul Registrului Comerțului Timiș;

Ținând cont de:

- prevederile O.G. 43/1997 privind regimul drumurilor, republicată, cu modificările și completările ulterioare;
- prevederile O.U.G. nr.195/2002 privind circulația pe drumurile publice, cu modificările și completările ulterioare;
- prevederile art.6 lit.g) din Legea nr.85/2003 – legea minelor, cu modificările și completările ulterioare, precum și cele ale art. 6 alin.(1) coroborat cu pct. 9 al cap. B din anexa nr.1 la Ordinul ANRE nr.94/2009 pentru aprobarea Instrucțiunilor privind eliberarea permiselor de exploatare, cu modificările și completările ulterioare;
- prevederile art.129 alin.1, alin.2 lit.c), alin.14, art.286, art.287 lit.b) din OUG nr.57/2019 privind Codul Administrativ;
- Nr. de voturi de la ședința de consiliu, cvorumul necesar adoptării fiind de ½ din numărul consilierilor în funcție, majoritate absolută (cu un nr. de ... voturi „pentru”, ... "abțineri" și ... voturi „împotriva”)

În temeiul art. 139 alin. (1) și (3) lit.g și art.196 alin.1 lit.a) din O.U.G. nr.57/2019 privind Codul Administrativ,

HOTĂRĂȘTE:

Art.1. Se aprobă utilizarea drumurilor de exploatare: DE 1196, DE 1168, DE 1100, DE 1191 și DE 1190 situate pe raza Comunei Păuliș, de către SC MAXAGRO CENTER SRL cu sediul în oraș Gătaia str. Carpați nr.70, camera 3, jud. Timiș, în vederea deschiderii unei cariere de exploatare a pietrei din perimetrul Păuliș Vie, comuna Păuliș, jud. Arad și a obținerii permisului de exploatare sau a licenței de exploatare.

Art.2. (1) Dreptul de utilizare a drumurilor de exploatare: DE 1196, DE 1168, DE 1100, DE 1191 și DE 1190 situate pe raza Comunei Păuliș, de către SC MAXAGRO CENTER SRL este condiționat de încheierea Acordului de reabilitare a drumurilor de acces la perimetrul de exploatare încheiat între Comuna Păuliș, prin Consiliul local Păuliș, reprezentat de Primarul comunei Păuliș, Turcin Ioan și SC MAXAGRO CENTER SRL, reprezentată prin Administrator Ianco Zifceak, potrivit anexei – parte integrantă din prezenta hotărâre.

(2) Neîndeplinirea obligațiilor asumate prin acordul de reabilitare atrage suspendarea sau anularea dreptului de utilizare a drumurilor de acces la perimetrul de exploatare.

Art.3. Se împuternicește Primarul comunei Păuliș să semneze acordul de reabilitare a drumurilor de exploatare DE 1196, DE 1168, DE 1100, DE 1191 și DE 1190, în numele și pe seama Comunei Păuliș, prin Consiliul local Păuliș, Județul Arad.

Art.4. Primarul comunei Păuliș și compartimentele de resort din aparatul de specialitate al primarului vor duce la îndeplinire prevederile prezentei hotărâri.

Art.5. Prezenta hotărâre se comunică cu:

- Instituția Prefectului – Județul Arad;
- SC MAXAGRO CENTER SRL;
- Compartimentele urbanism și juridic (în vederea ducerii la îndeplinire).

**INIȚIATOR,
PRIMAR Ioan TURCIN**

Avizat Secretar General,
Simona Pascu

ACORD DE REABILITARE

I. PĂRȚILE ACORDULUI:

- I.1. Comuna Păuliș;
- I.2. S.C. MAXAGRO CENTER SRL;

II. OBIECTUL ACORDULUI:

II.1. Agentul economic va utiliza drumurile de exploatare DE 1196, DE 1168, DE 1100, DE 1191 și DE 1190 în vederea deschiderii unei cariere de exploatare a pietrei din perimetrul Păuliș Vie, comuna Păuliș, jud. Arad și a obținerii permisului de exploatare sau a licenței de exploatare.

II.2. Obligațiile agentului economic:

- va menține integritatea drumurilor de exploatare;
- în procesul de exploatare și transport nu va afecta proprietățile învecinate;
- va întreține drumul în condiții de protecție a mediului înconjurător.

III. DURATA ACORDULUI:

Prezentul acord se încheie pe perioada de valabilitate **1 (un) an**, respectiv **01.10.2021-30.09.2022**.

IV. ALTE CLAUCUZE:

Prezentul acord se utilizează pentru eliberarea permisului de exploatare a agregatelor minerale de către Agenția Națională pentru Resurse Minerale – București și a altor avize/acorduri.

V. CLAUCUZE FINALE:

IV.1. Prezentul act reprezintă acordul părților.

IV.2. Prevederile acordului pot fi completate prin acte adiționale, prin voința părților.

IV.3. Prezentul act a fost încheiat în două exemplare:

- un exemplar Comuna Păuliș, Județul Arad ;
- un exemplar SC MAXAGRO CENTER SRL – Administrator Ianco Zifceak.

PRIMAR
Ioan TURCIN

S.C. MAXAGRO CENTER SRL
Administrator
Ianco ZIFCEAK



ROMÂNIA
JUDEȚUL ARAD
COMUNA PĂULIȘ



Păuliș nr. 1A tel 0257 388101 fax 0257 388456 e-mail: primariapaulis@gmail.com

Nr.8386/22.09.2021

RAPORT

La proiectul de hotarare privind aprobarea utilizarii unor drumuri de exploatare situate pe raza Comunei Paulis de catre SC MAXAGRO CENTER SRL cu sediul in Gataia, str. Carpati, nr.70, camera 3, judet Timis, in vederea deschiderii unei cariere de exploatare a pietrei

Avand in vedere referatul de aprobare al Primarului comunei Paulis inregistrat la sediul Primariei Comunei Paulis sub nr.8385/22.09.2021 si tinand cont de prevederile legale:

- Prevederile art.28 alin.4), art.45¹ alin.2), lit.(b) din Legea minelor nr.85/2003, cu modificarile si completarile ulterioare;
- Prevederile art.6 alin.1) coroborat cu pct.9 al cap. B din anexa nr.1 la Ordinul ANRE nr.94/2009 pentru aprobarea instructiunilor privind eliberarea permiselor de exploatare, cu modificarile si completarile ulterioare;
- Prevederile art.129 alin.1), ale alin.2 lit.(c) alin.14, art.286 si art.287 lit.(b) din OUG nr.57/2019 privind Codul administrativ;

Potrivit dispozitiilor prevazute de Legea minelor nr.85/2003 coroborate cu prevederile Ordinului 94/2009, se arata ca, la depunerea documentelor pentru obtinerea sau reînnoirea licențelor/permiselor de exploatare, solicitantii vor prezenta un **acord de reabilitare încheiat cu autoritățile administrației publice locale** pentru cazurile în care transportul rutier al resurselor minerale afectează infrastructura rutieră și clădirile adiacente din localitățile urbane sau rurale respective, acord indispensabil pentru obtinerea permisului sau a licenței de exploatare.

Asa fiind, avand in vedere faptul ca drumurile pentru care se solicita incheierea unui acord intre solicitant si autoritatea publica locala sunt in domeniul public al UAT Paulis si administrate de catre Consiliul Local Paulis, si

reiterand faptul ca agentul economic se obliga prin semnarea prezentului acord la mentinerea integritatii infrastructurii drumurilor de exploatare , Consiliul Local Paulis poate adopta proiectul de hotarare privind **aprobarea utilizarii unor drumuri de exploatare situate pe raza Comunei Paulis de catre SC MAXAGRO CENTER SRL cu sediul in Gataia, str. Carpati, nr.70, camera 3, judet Timis, in vederea deschiderii unei cariere de exploatare a pietrei.**

**CONSILIER PRINCIPAL,
Manuela-Diana DEHELEAN**





ROMÂNIA
JUDEȚUL ARAD
COMUNA PĂULIȘ



Păuliș nr. 1A tel 0257 388101 fax 0257 388456 e-mail: primariapaulis@gmail.com

Nr.8387/22.09.2021

RAPORT

La proiectul de hotarare privind aprobarea utilizarii unor drumuri de exploatare situate pe raza Comunei Paulis de catre SC MAXAGRO CENTER SRL cu sediul in Gataia, str. Carpati, nr.70, camera 3, judet Timis, in vederea deschiderii unei cariere de exploatare a pietrei

Avand in vedere referatul de aprobare al Primarului comunei Paulis inregistrat la sediul Primariei Comunei Paulis sub nr.8385/22.09.2021 si tinand cont de prevederile legale:

- Prevederile art.28 alin.4), art.45¹ alin.2), lit.(b) din Legea minelor nr.85/2003, cu modificarile si completarile ulterioare;
- Prevederile art.6 alin.1) coroborat cu pct.9 al cap. B din anexa nr.1 la Ordinul ANRE nr.94/2009 pentru aprobarea instructiunilor privind eliberarea permiselor de exploatare, cu modificarile si completarile ulterioare;
- Prevederile art.129 alin.1), ale alin.2 lit.(c) alin.14, art.286 si art.287 lit.(b) din OUG nr.57/2019 privind Codul administrativ;

Invederez faptul ca, potrivit dispozitiilor prevazute de Legea minelor nr.85/2003, la depunerea documentelor pentru obtinerea sau reînnoirea licențelor/permiselor de exploatare, solicitantii vor prezenta un **acord de reabilitare încheiat cu autoritățile administrației publice locale** pentru cazurile în care transportul rutier al resurselor minerale afectează infrastructura rutieră și clădirile adiacente din localitățile urbane sau rurale respective, astfel, in lipsa acordului incheiat cu autoritatiile administratiei publice locale, solicitantul nu poate obtine autorizatia, sau dupa caz, permisul de exploatare.

Or, relevand atributiile autoritatii deliberative, de administrare a domeniului public si privat al comunei Paulis, si retinand faptul ca pentru obtinerea permisului sau a licentei de exploatare este indispensabil **acordul incheiat intre solicitant**, care detine punct de lucru in sat Paulis , comuna

Paulis CF nr.301833, judetul Arad conform certificatului constatator identificat la Registrul Comertului sub nr.J35/2390/2009 **si autoritatea publica locala**, si totodata evocand faptul ca, in cazul in care solicitantul nu obtine permis/licenta de exploatare, acordul astfel incheiat este anulat de drept, Consiliul Local al Comunei Paulis poate adopta proiectul de hotarare privind **aprobarea utilizarii unor drumuri de exploatare situate pe raza Comunei Paulis de catre SC MAXAGRO CENTER SRL cu sediul in Gataia, str. Carpati, nr.70, camera 3, judet Timis, in vederea deschiderii unei cariere de exploatare a pietrei.**

**CONSILIER JURIDIC,
Roxana COSTACHESCU**





ROMÂNIA
JUDEȚUL ARAD
COMUNA PĂULIȘ

Păuliș nr. 1A tel/fax 0257 388101 e-mail: primariapaulis@gmail.com



NR. 8385/22.09.2021

REFERAT DE APROBARE

Privind aprobarea utilizării unor drumuri de exploatare situate pe raza Comunei Păuliș de către SC MAXAGRO CENTER SRL cu sediul în Gătaia, str. Carpați nr. 70, camera 3, jud. Timiș, în vederea deschiderii unei cariere de exploatare a pietrei

- Plângerea prealabilă depusă de către SC MAXAGRO CENTER SRL împotriva Hotărârii Consiliului Local Păuliș nr. 85/29.07.2021, înregistrată la Primăria comunei Păuliș la nr. 7693/06.09.2021, prin care solicită acordul de utilizare a drumurilor de exploatare situate pe raza comunei Păuliș;
 - Certificatul de urbanism nr. 52/27.08.2021;
 - Aviz de Gospodărire a Apelor nr. 27/15.04.2021;
 - Decizia Etapei de Evaluare Inițială nr.1056/27.01.2021;

 - Extrasele de CF cu parcelele aflate în proprietatea SC Maxagro Center SRL;

 - Certificatul de atestare fiscală nr.4967/17.06.2021;
 - Certificatul de urbanism nr.69/28.12.2021 emis de Primăria comunei Păuliș;
 - Fisa de localizare a perimetrului Păuliș vie;
 - Certificatul de înregistrare nr.26291604 din data de 04.12.2009 privind pe SC Maxagro Center SRL emis de Oficiul Registrului Comerțului Timiș;
- Ținând cont de:
- prevederile O.G. 43/1997 privind regimul drumurilor, republicată, cu modificările și completările ulterioare;
 - prevederile O.U.G. nr.195/2002 privind circulația pe drumurile publice, cu modificările și completările ulterioare;
 - prevederile art.6 lit.g) din Legea nr.85/2003 - legea minelor, cu modificările și completările ulterioare, precum și cele ale art. 6 alin.(l) coroborat cu pct. 9 al
 - prevederile art.129 alin.l, alin.2 lit.c), alin.14, art.286, art.287 lit.b) din OUG nr.57/2019 privind Codul Administrativ;

Societatea SC Maxagro Center SRL solicită acordul privind utilizarea drumurilor publice situate pe raza Comunei Păuliș, acord solicitat prin Certificatul de urbanism nr. 52/27.08.2021 și necesar în vederea deschiderii unei cariere de exploatare a pietrei din perimetrul Păuliș Vie și a obținerii permisului de exploatare sau a licenței de exploatare .

PRIMAR
Ioan TURCIN

Uniunea Națională a Barourilor din România
Baroul Arad
Cabinet Individual Avocat Radu Stoian
Sediu: Mun. Arad, str. Nicolae Grigorescu, nr. 9, ap. 5, jud. Arad, cod poștal 310131
Tel./Fax 0257-255316; Mobil: 0745/139597; E-mail: radu_stoian2007@yahoo.com

PRIMĂRIA COMUNEI PĂULIȘ
Nr. intrare: 4693 / 06.09.2021
Nr. ieșire: /

CĂTRE CONSILIUL LOCAL PĂULIȘ

Subscrisa **S.C. MAXAGRO CENTER S.R.L.**, cu sediul în loc. Gătaia, str. Carpați, nr. 70, camera 3, jud. Timiș, C.U.I. 26291604, nr. înregistrare registrul Comerțului J35/2390/04.12.2009, reprezentată prin dl. ZIFCEAK IANCO – în calitate de administrator, cu sediul procesual ales la sediul Cabinet Individual Avocat Radu Stoian, situat în mun. Arad, str. Nicolae Grigorescu, nr. 9, ap. 5, jud. Arad, prin av. Radu Stoian, mandatat în vederea primirii corespondenței pentru și în numele subscrisei, depunem prezenta

PLÂNGERE PREALABILĂ

împotriva Hotărârii Consiliului Local Păuliș nr. 85/27.07.2021, pe care o considerăm netemeinică și nelegală, solicitând revocarea acestei hotărâri și adoptarea unei noi hotărâri de aprobare a cererii subscrisei de utilizare a drumurilor de exploatare situate pe raza U.A.T. Păuliș, respectiv drumurile de exploatare DE 1196, DE 1168, DE 1100, DE 1191 și DE 1190.

Motivat de următoarele considerente:

Prin cererile nr. 241/22.04.2021 respectiv nr. 385/16.06.2021, subscrisa am solicitat acordul de utilizare a anumitor drumuri de exploatare stabilite prin harta de CF și cadastru a localității și situate pe raza localității Păuliș (DE 1196, DE 1168, DE 1100, DE 1191 și DE 1190).

Parte din aceste drumuri de exploatare se află în interiorul proprietăților deținute de subscrisa – în speță DE 1100, DE 1191 respectiv DE 1190, iar o altă parte – DE 1196 și DE 1168, sunt lipite de respectivele proprietăți (conform schiței de identificare anexate cererilor în cauză), iar destinația acestor drumuri este de a deservi activitatea de exploatare piatră (activitate către se desfășoară în zonă încă din anul 1940) și pentru care subscrisa a obținut toate avizele necesare.

Prin Hotărârea Consiliul Local Păuliș nr. 85/29.07.2021 (denumită în continuare H.C.L. Păuliș nr. 85/29.07.2021), s-a respins cererea subscrisei de utilizare a drumurilor de exploatare situate pe raza localității Păuliș, respectiv DE 1196, DE 1168, DE 1100, DE 1191 și DE 1190.

În accepțiunea noastră H.C.L. Păuliș nr. 85/29.07.2021 este netemeinică și nelegală, având în vedere următoarele aspecte:

În cuprinsul H.C.L. Păuliș nr. 85/29.07.2021 se menționează faptul că cererile subscrisei de utilizare a drumurilor de exploatare situate pe raza localității Păuliș (DE 1196, DE 1168, DE 1100, DE 1191 și DE 1190) au fost respinse, fără a se menționa în nici un fel motivele pentru care s-a dispus această respingere.

Așa cum s-a statuat în doctrină, motivarea reprezintă o obligație generală, constituțională și aplicabilă oricărui act administrativ, implicit și hotărârilor adoptate de Consiliul Local Păuliș, fiind o condiție de legalitate externă a actului, care face obiectul unei aprecieri *in concreto*, după natura actului administrativ și contextul adoptării acestuia.

Obiectivul esențial al motivării unui act administrativ îl reprezintă prezentarea într-un mod clar și neechivoc a raționamentului instituției emitente a actului administrativ.

Motivarea nu poate fi limitată la considerente legate de competența emitentului actului, ci

trebuie să conțină elementele de fapt și de drept care au condus la emiterea actului unui act administrativ, în condițiile în care motivarea actului administrativ îndeplinește, în primul rând, funcția de transparență a procedurilor administrative în profitul celor interesați care vor putea astfel să verifice dacă actul administrativ adoptat este unul întemeiat sau nu, iar în al doilea rând, permite instanței de contencios administrativ să exercite controlul de legalitate asupra acestuia.

Chiar dacă autoritatea publică beneficiază de un drept de apreciere în ceea ce privește oportunitatea unui act, dreptul de apreciere al autorității publice trebuie exercitat în limitele impuse de lege și în toate situațiile trebuie motivată măsura luată, pentru a se exclude posibilitatea ca autoritatea publică să ia decizii arbitrare, abuzive.

În privința unui act administrativ individual, așa cum este cazul în prezenta speță, dreptul de apreciere al autorității publice este limitat doar la îndeplinirea condițiilor impuse de lege pentru solicitant sau pentru cel căruia îi este destinat actul.

În cazul unei hotărâri adoptate de Consiliul Local, așa cum este cazul H.C.L. Păuliș nr. 85/29.07.2021, motivarea acesteia rezultă din Raportul de specialitate a compartimentului de resort.

În ceea ce privește solicitarea subscrisei de obținere a acordului de utilizare a drumurilor de exploatare DE 1196, DE 1168, DE 1100, DE 1191 și DE 1190, aceasta a fost însoțită de toate actele și avizele necesare aprobării acesteia, respectiv: Referatul de aprobare a Primarului Comunei Păuliș nr. 4971/17.06.2021, Raportul Compartimentului urbanism nr. 4972/17.06.2021, Avizele favorabile ale Comisiilor de specialitate nr. 2 și 3 ale Consiliului Local Păuliș, Certificatul de urbanism, Avizul de la Gospodărirea Apelor nr. 27/15.04.2021, Decizia Etapei de Evaluare inițială nr. 1056/27.01.2021, Extrase C.F. ale terenurilor aflate în proprietatea subscrisei, Contracte de comodat, Plan de situație cu ridicare topografică, Certificat de atestare fiscală, și cu toate acestea solicitarea subscrisei a fost respinsă, fără a se motiva în nici un fel adoptarea acestei soluții, ori, așa cum am menționat anterior, **motivarea este o formalitate substanțială a cărei absență sau insuficiență antrenează anularea actului.**

În accepțiunea noastră, respingerea solicitării subscrisei de utilizare a drumurilor de exploatare situate pe raza localității Păuliș (DE 1196, DE 1168, DE 1100, DE 1191 și DE 1190) prin H.C.L. Păuliș nr. 85/29.07.2021 reprezintă în fapt doar un exces de putere din partea Consiliului Local Păuliș, în condițiile în care adoptarea acestei hotărâri nu este justificată în nici un mod, fapt ce contravine în mod vădit prevederilor art. 31 din Constituția României, prevederilor art. 296 alin. (2) din Tratatul privind funcționarea Uniunii Europene și a prevederilor art. 2 alin. (1) lit. n) din Legea nr. 554/2004.

Pentru considerentele menționate, solicităm admiterea prezentei plângeri prealabile astfel cum a fost aceasta formulată și, pe cale de consecință, să dispuneți revocarea H.C.L. Păuliș nr. 85/29.07.2021 și adoptarea unei noi hotărâri de aprobare a cererii subscrisei de utilizare a drumurilor de exploatare situate pe raza U.A.T. Păuliș, respectiv drumurile de exploatare DE 1196, DE 1168, DE 1100, DE 1191 și DE 1190.

Cu considerație,

Arad,
03.09.2021

S.C. MAXAGRO CENTER S.R.L.
prin av. Radu Stoian

ROMÂNIA
MINISTERUL JUSTIȚIEI



OFICIUL NAȚIONAL AL REGISTRULUI COMERȚULUI
OFICIUL REGISTRULUI COMERȚULUI
DE PE LÂNGĂ TRIBUNALUL TIMIȘ

CERTIFICAT DE ÎNREGISTRARE

Firmă: **MAXAGRO CENTER SRL**

Sediu social: **Loc. Gătaia, Oraș Gătaia, Strada CARPAȚI, Nr. 70, CAMERA 3, Judet Timiș**

Activitatea principală: **4211 - Lucrări de construcții a drumurilor și autostrăzilor**

Cod Unic de înregistrare: **26291604**

din data de: **04.12.2009**

Identificator Unic la Nivel European (EUID): **ROONRCJ35/2390/2009**

Nr. de ordine în registrul comerțului: **135/2390/04.12.2009**

Data eliberării: **09.02.2018**

DIRECTOR,

Floarea BRINDA



Seria **B** Nr. **3620033**



AGENȚIA PENTRU PROTECȚIA MEDIULUI ARAD

Nr.: 9470/24.06.2021
Către: S.C. Maxagro Center S.R.L.
În atenția: Administrator societate
Referitor la: Perimetrul Păuliș Vie, jud Arad

Stimate Domn,

Urmare a adresei dvs. nr. 374/11.06.2021, înregistrată la A.P.M. Arad cu nr. 9205/17.06.2021, prin care solicitați să precizăm prezența sau absența perimetrului de exploatare, denumit "Păuliș Vie", în rezervațiile/ariile naturale protejate, luând în considerare prevederile legale, respectiv Legea nr. 85/2003 – Legea Minelor și art. 5 din Ordinul nr. 125/2011 pentru modificarea și completarea Instrucțiunilor privind eliberarea permiselor de exploatare, aprobate prin Ordinul președintelui ANRM nr. 94/2009, ca autoritate competentă în protecția mediului vă aducem la cunoștință:

- perimetrul "Păuliș Vie", jud. Arad nu este situat pe raza nici unui sit Natura 2000 și nici nu se află în arii naturale de interes internațional (situri naturale ale patrimoniului natural universal, geoparcuri, rezervații ale biosferei), arii naturale de interes național (rezervații științifice, parcuri naționale, monumente ale naturii, rezervații naturale), arii naturale de interes județean. Atașat prezentei vă transmitem harta cu perimetrul "Păuliș Vie".

La data solicitării prezentului punct de vedere, S.C. Maxagro Center S.R.L., este în procedură de obținere al acordului de mediu de la APM Arad. Faptul că APM Arad a realizat localizarea perimetrului de exploatare față de ariile naturale protejate, nu vă dă dreptul de a începe activitatea de exploatare fără a obține în prealabil autorizația de mediu, conform prevederilor Ordinului nr. 1798/2007 pentru aprobarea Procedurii de emitere a autorizației de mediu.

Cu deosebită considerație,

**Director Executiv
Dănoiu Dana-Monica**



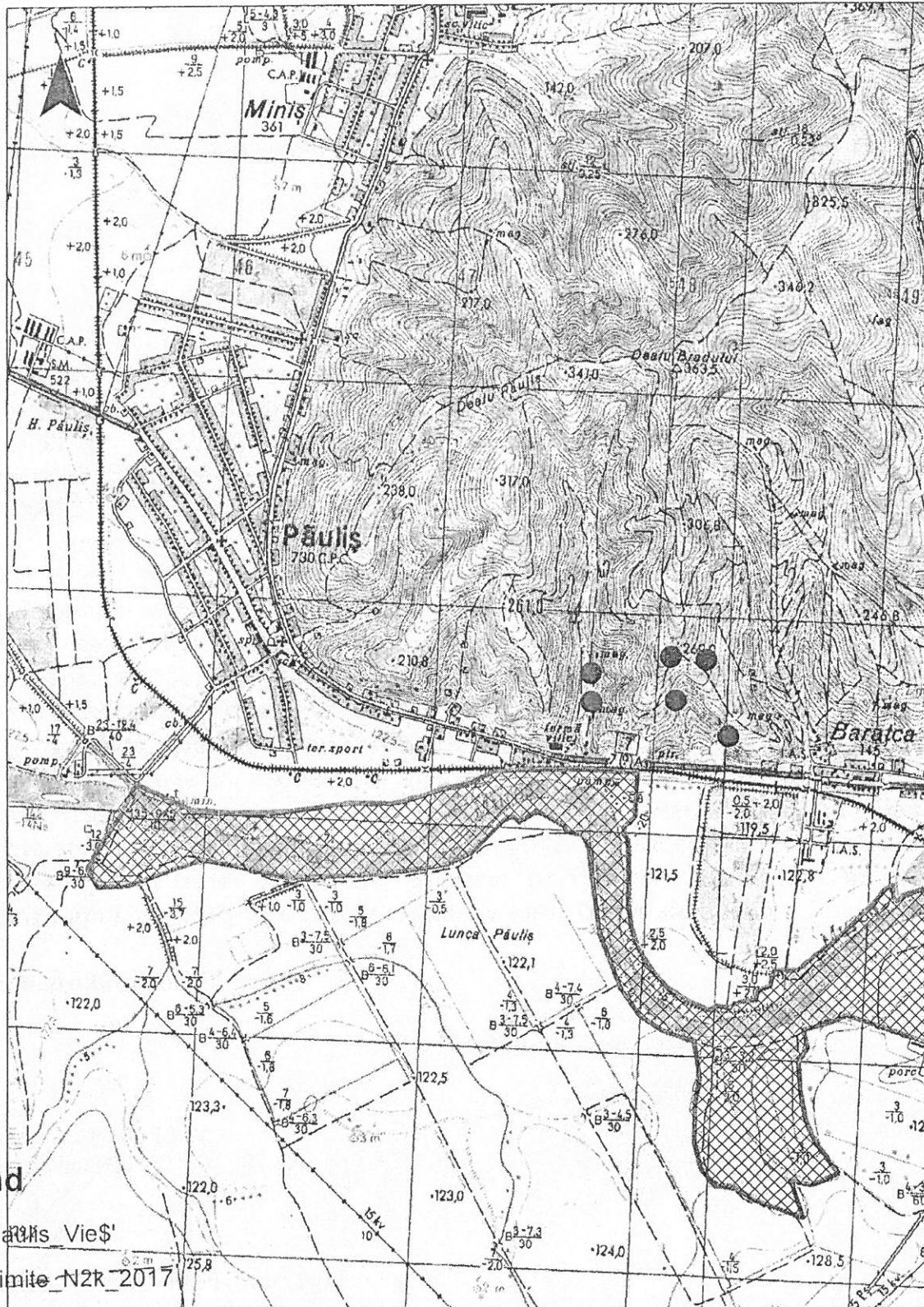
Avizat Sef Birou CFM:
Potrea Nicoleta

Întocmit: Maria Lacsan /24.06.2021 Ora 09⁴⁰



SC Maxagro Center SRL

Doc nr 9205/17.06.2021



Legend

- Păuliș Vieș'
- ▨ Limite_N2k_2017
- ▧ Limite_SPA_vs_raport_2012
- ▩ Limite_SCI_vs_raport_2012

Perimetrul analizat nu se afla in arii naturale protejate.
 Maria Lacsan/22.06.2021

ch



ADMINISTRAȚIA NAȚIONALĂ
APELE ROMÂNE
ADMINISTRAȚIA BAZINALĂ DE APĂ
MUREȘ
SISTEMUL DE GOSPODĂRIRE A APELOR ARAD



Nr. 3044 /OM/ 18.06.2021

Către,


S.C. MAXAGRO CENTER S.R.L.
C.U.I.: RO 26291604; ORC: J35/2390/2009
Gataia, str. Carpati, nr. 70, camera 3, jud. Timis

Ca raspuns la solicitarea dv. cu Nr. 373 din 11.06.2021, inregistrata la SGA Arad cu nr. 3044 din 17.06.2021 de a preciza prezenta unor zone de protectie sanitara, perimetre de protectie hidrogeologica ale resurselor de alimentare cu apa, peste care se suprapune perimetrul **PĂULIȘ VIE**, care apartine din punct de vedere administrativ de comuna Paulis, jud. Arad, **va precizam:**

- La data solicitarii perimetrul **PĂULIȘ VIE** (cu fisa de perimetru atasata, vizata spre neschimbare) nu se afla amplasat in zone de protectie sanitara sau perimetre de protectie hidrogeologica a surselor de apa potabila.

Prezenta constituie consultanta tehnica; se tarifeaza conform HG. Nr. 238/2010, anexa 3, pct. 15.2.

Director,
ing. Caius Mihai PĂRPALĂ



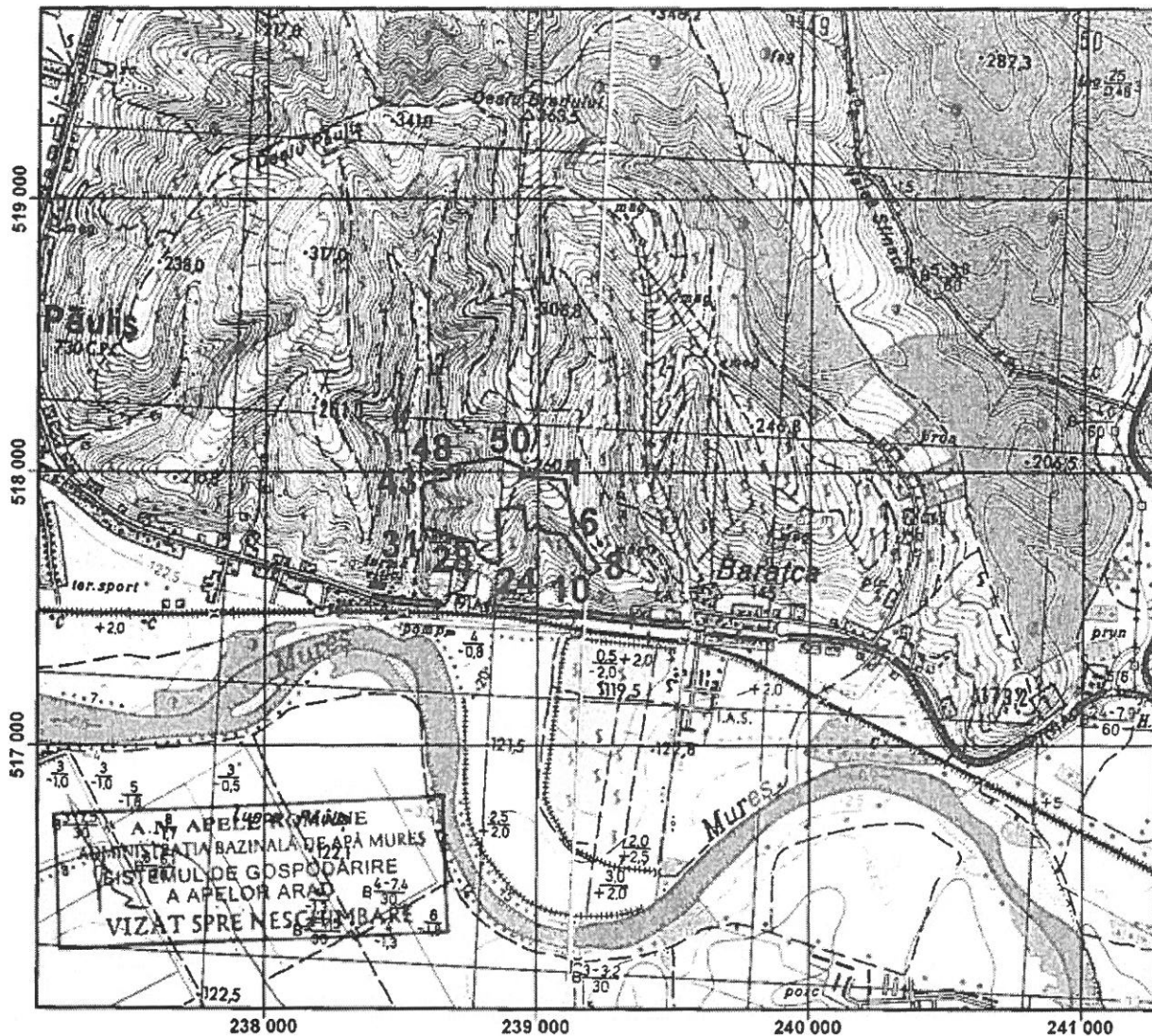
Ing. șef
Ing. Ostafe Marcel

Șef birou G.M.P.R.A.
Ing. Angelica Romvari

ÎNTOCMIT,
ing. Ștefan PODOȘ

FIȘA DE LOCALIZARE A PERIMETRULUI TEMPORAR DE EXPLOATARE

Scara. 1 : 25 000




1. LOCALIZARE PERIMETRU:						2 - DESCRIERE:	
1.1 - Coordonate delimitare perimetru						2.1 - Aviz A.N.R.M.:	
Pct.	X	Y	Pct.	X	Y	2.2 - Denumirea perimetrului:	
<p>Coordonatele de delimitare a perimetrului PĂULIȘ VIE sunt prezentate în tabelul anexat la fișa de perimetru</p>						PĂULIȘ VIE	
						2.3 - Număr topo:	
						2.4 - Substanța:	
						Gabbro - diorit	
						2.5 - Faza lucrărilor:	
						Exploatare	
						2.5 - Observații:	
						Solicitant:	
1.2 - Sistem de referință: STEREO 70						SC MAXAGRO CENTER SRL	
1.3 - Limita în adâncime: cota +255,0 m							
1.4 - Suprafața: S = 0,13 Kmp							
1.5 - Localizare adm.: com. Păuliș, jud. Arad							

Anexă la Fișa perimetrului temporar de exploatare PĂULIS VIE

Nr. punct	COORDONATE STEREO 70	
	NORD (X)	EST (Y)
1	517974.1	239094.5
2	517932.5	239102.6
3	517823.0	239123.7
4	517802.6	239126.1
5	517792.8	239124.6
6	517790.0	239122.4
7	517771.5	239137.2
8	517649.2	239225.0
9	517626.3	239191.6
10	517626.4	239191.5
11	517630.6	239181.5
12	517649.4	239167.7
13	517690.7	239139.4
14	517764.9	239096.4
15	517774.0	239092.4
16	517783.2	239020.9
17	517810.2	239001.0
18	517795.0	238978.8
19	517789.1	238975.2
20	517791.6	238955.2
21	517876.9	238944.7
22	517876.2	238940.5
23	517860.7	238849.5
24	517673.5	238863.1
25	517668.0	238838.6

26	517675.0	238815.0
27	517702.5	238777.8
28	517743.5	238762.7
29	517791.0	238601.5
30	517785.5	238576.1
31	517780.9	238575.9
32	517807.3	238575.5
33	517831.9	238576.5
34	517869.1	238578.0
35	517885.9	238576.0
36	517892.3	238575.2
37	517906.9	238573.5
38	517907.9	238573.4
39	517916.2	238573.8
40	517925.0	238574.3
41	517934.3	238575.7
42	517940.0	238576.5
43	517960.1	238581.7
44	517969.3	238636.0
45	517975.9	238675.3
46	518001.3	238676.9
47	518015.7	238677.7
48	518025.0	238678.3
49	518052.1	238854.2
50	518053.5	238859.3
51	518014.8	238940.8
52	517988.8	238934.2


A.N. APELE ROMÂNE
 ADMINISTRAȚIA BAZINALĂ DE APĂ MUREȘ
 SISTEMUL DE GOSPODĂRIRE
 A APELOR ARAD
VIZAT SPRE NESCHIMBARE