



Oficiul de Cadastru și Publicitate Imobiliară TIMIS  
Biroul de Cadastru și Publicitate Imobiliară Lugoj

Nr. cerere	34106
Ziua	03
Luna	11
Anul	2017

## EXTRAS DE CARTE FUNCİARĂ PENTRU INFORMARE

Carte Funciară Nr. 403278 Stiuca



Cod verificare  
100052935958

### A. Partea I. Descrierea imobilului

TEREN Extravilan

Adresa: Jud. Timis

Nr. Crt	Nr. cadastral Nr. topografic	Suprafața* (mp)	Observații / Referințe
A1	403278	3.500	Teren neimprejmuit; Teren

### B. Partea II. Proprietari și acte

Înscrieri privitoare la dreptul de proprietate și alte drepturi reale	Referințe	
<b>34106 / 03/11/2017</b>		
Ordin nr. 15, din 23/01/1996 emis de Prefectura Jud Timis;		
B2	Intabulare, drept de PROPRIETATEL.18/1991, dobandit prin Reconstituire, cota actuala 1/1 1) <b>COMUNA STIUCA</b> OBSERVATII: pozitie transcrisa din CF 403241/Stiuca, inscrisa prin incheierea nr. 749 din 19/01/2009;	A1
B3	Intabulare, drept de ADMINISTRARE, dobandit prin Lege, cota actuala 1/1 1) <b>CONSILIUL LOCAL STIUCA</b> OBSERVATII: pozitie transcrisa din CF 403241/Stiuca, inscrisa prin incheierea nr. 749 din 19/01/2009;	A1
Act Normativ nr. L.17, din 07/03/2014 emis de Parlamentul Romaniei;		
B4	Imobil aflat sub incidenta art.3,alin.(1) din Legea 17/2014	A1

### C. Partea III. SARCINI .

Înscrieri privind dezmembrămintele dreptului de proprietate, drepturi reale de garanție și sarcini	Referințe
NU SUNT	

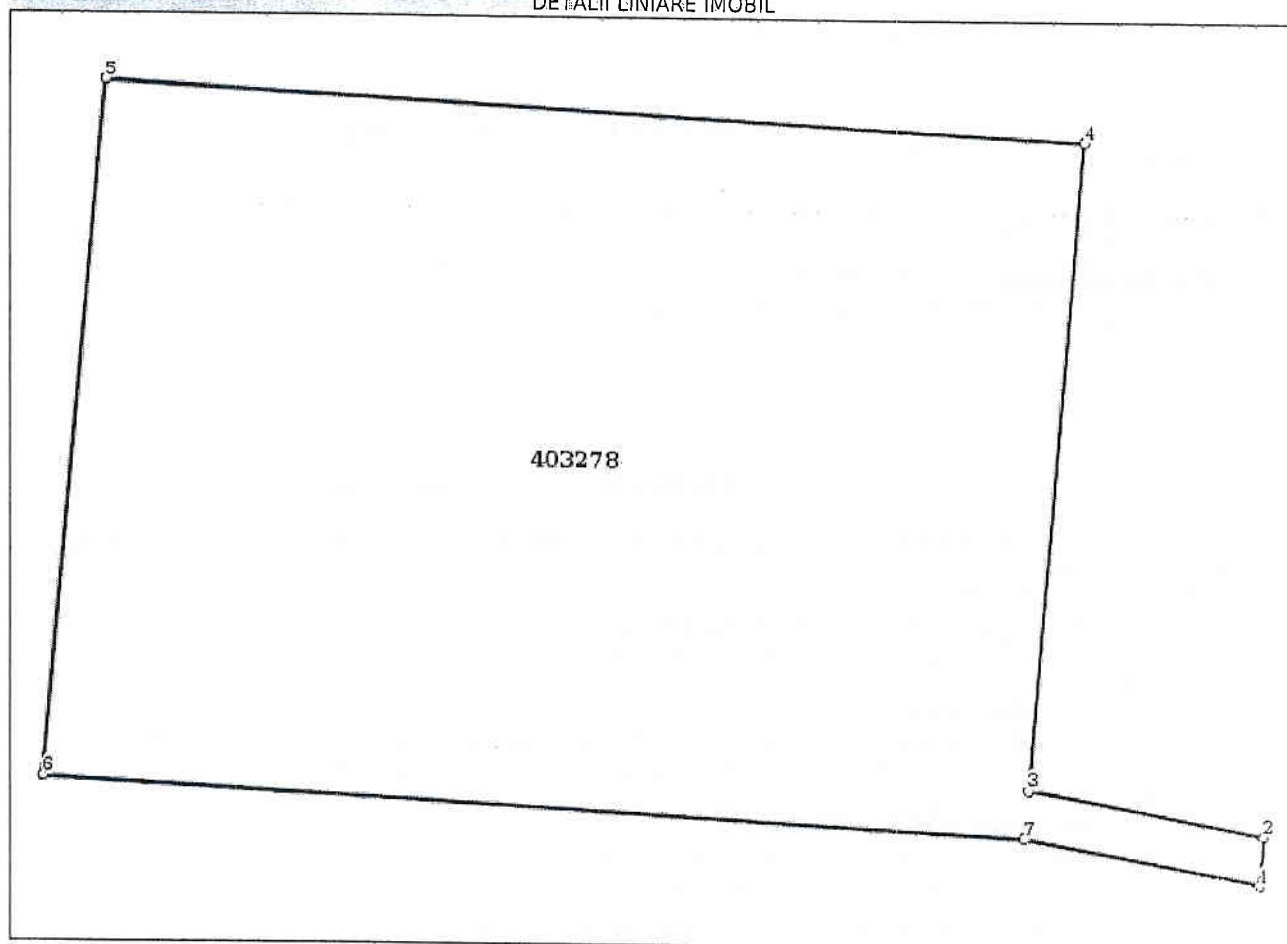


**Anexa Nr. 1 La Partea I****Teren**

Nr cadastral	Suprafața (mp)*	Observații / Referințe
403278	3.500	Teren

\* Suprafața este determinată în planul de proiecție Stereo 70.

## DETALII LINIARE IMOBIL

**Date referitoare la teren**

Nr Crt	Categorie folosință	Intra vilan	Suprafața (mp)	Tarla	Parcelă	Nr. topo	Observații / Referințe
1	arabil	NU	3.500	50096 id. cu A1288	-	-	Arabil in extravilan

**Lungime Segmente**

1) Valorile lungimilor segmentelor sunt obținute din proiecție în plan.

Punct început	Punct sfârșit	Lungime segment (** (m)
1	2	4.087
2	3	14.662
3	4	54.522
4	5	58.617
5	6	58.595
6	7	58.853

Punct început	Punct sfârșit	Lungime segment (** (m))
7	1	14.707

\*\* Lungimile segmentelor sunt determinate în planul de proiecție Stereo 70 și sunt rotunjite la 1 milimetru.  
 \*\*\* Distanța dintre puncte este formată din segmente cumulate ce sunt mai mici decât valoarea 1 milimetru.


Certific că prezentul extras corespunde cu pozițiile în vigoare din cartea funciară originală, păstrată de acest birou.


Prezentul extras de carte funciară este valabil la autentificarea de către notarul public a actelor juridice prin care se sting drepturile reale precum și pentru dezbateră succesiunilor, iar informațiile prezentate sunt susceptibile de orice modificare, în condițiile legii.

S-a achitat tariful de 120 RON, -Chitanța internă nr.205584/03-11-2017 în suma de 120, pentru serviciul de publicitate imobiliară cu codul nr. 222.

Data soluționării,  
13-11-2017

Data eliberării,  
\_/\_/\_

Asistent Registrator  
IONEL HARAMBĂSA  
  
(parafa și semnătura)

Referent,  
  
(parafa și semnătura)



